AREA SCAVO	196.09
NUCLEO LIMO/ARGILLA LIMOSA	153.53
GHIAIA IN MATRICE LIMOSA	620.76
TERRENO TIPO A1 - A2	-
TERRENO VEGETALE	43.48

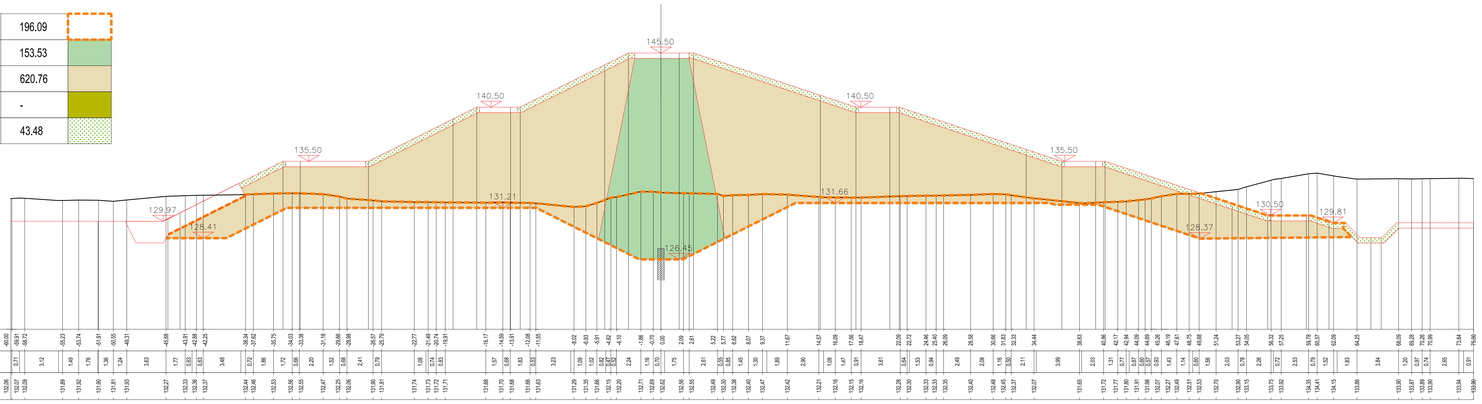

AREA SCAVO	198.50
NUCLEO LIMO/ARGILLA LIMOSA	164.75
GHIAIA IN MATRICE LIMOSA	707.49
TERRENO TIPO A1 - A2	-
TERRENO VEGETALE	52.02

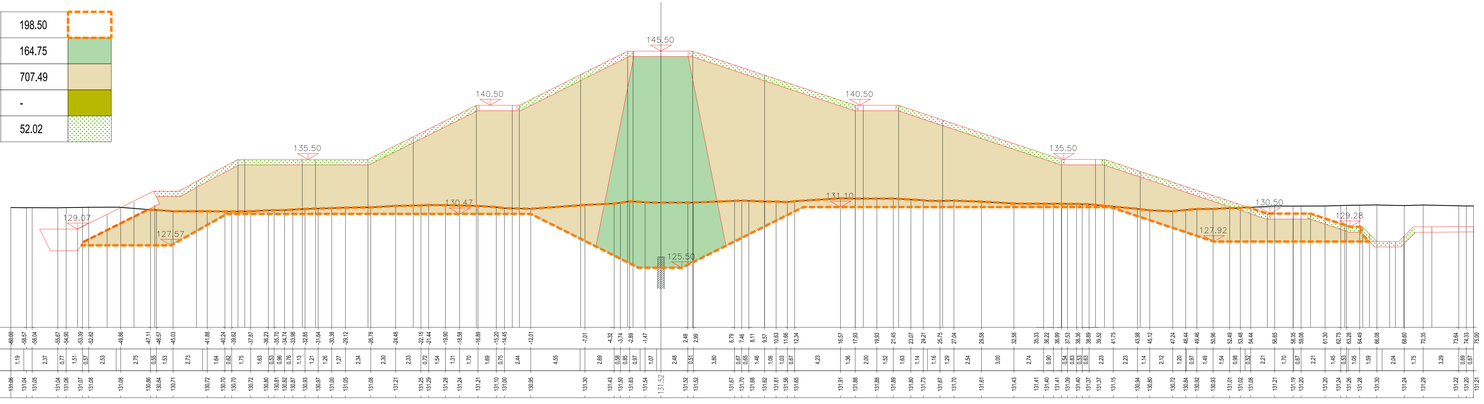

AREA SCAVO	848.35
NUCLEO LIMO/ARGILLA LIMOSA	-
GHIAIA IN MATRICE LIMOSA	-
TERRENO TIPO A1 - A2	-
TERRENO VEGETALE	-

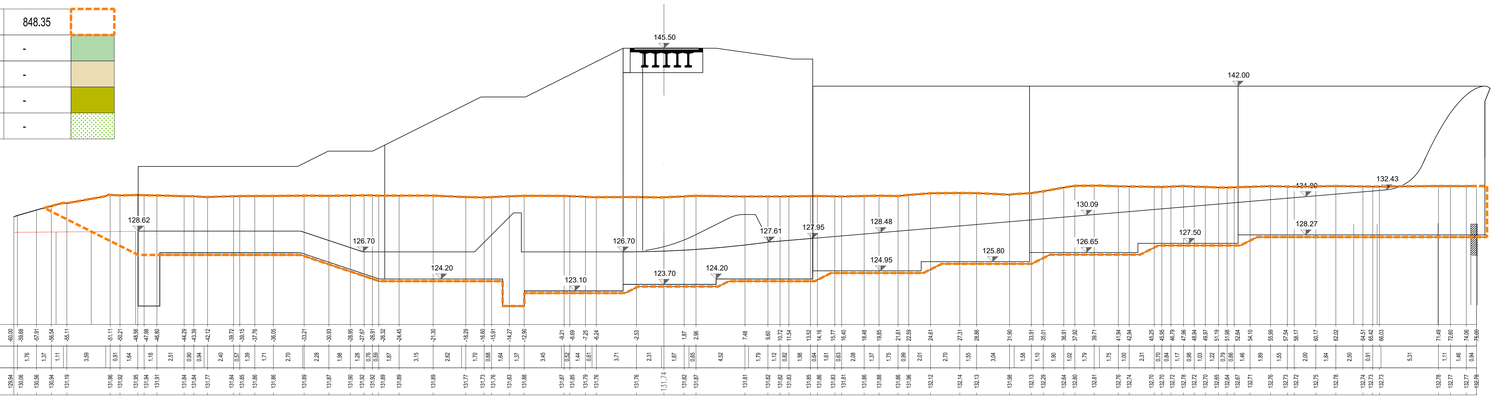

AREA SCAVO	188.92
NUCLEO LIMO/ARGILLA LIMOSA	164.75
GHIAIA IN MATRICE LIMOSA	550.37
TERRENO TIPO A1 - A2	78.64
TERRENO VEGETALE	49.25

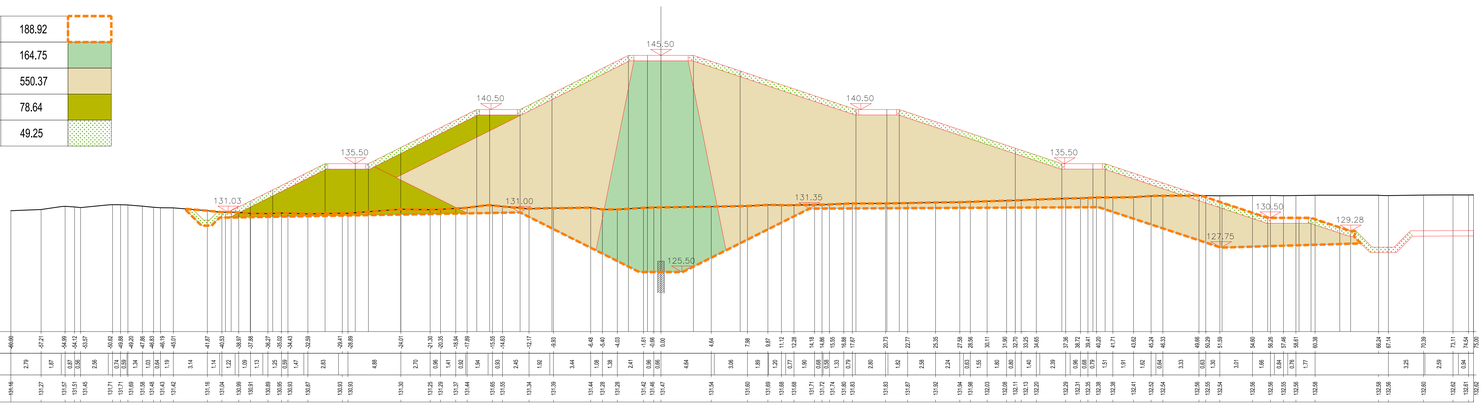

INQUADRAMENTO PLANIMETRICO
SEZIONI TRASVERSALI
Scala 1:5000

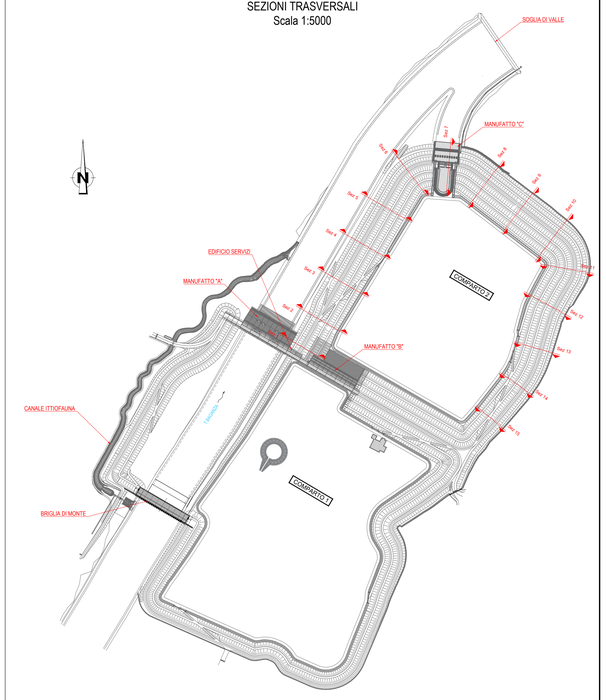

AIPo
Agenzia Interregionale per il fiume Po

Via Garibaldi 75 - 43121 PARMA

CASSA DI ESPANSIONE DEL TORRENTE BAGANZA NEI COMUNI DI FELINO, SALA BAGANZA, COLLECCHIO E PARMA (PR-E-1047)

PROGETTO ESECUTIVO

REV.	DATA	MODIFICHE	REDAZIONE	VERIFICA	AUTORIZZ.
01	01/2020	Recepimento risultati modello fisico	TRESSO	BERTERO	BERTERO
00	07/2019	Prima emissione	TRESSO	BERTERO	BERTERO

ARGINATURE E SISTEMAZIONE CASSE DI ESPANSIONE
COMPARTO 2 - SEZIONI TRASVERSALI - Tav. 2

ASSOCIAZIONE TEMPORANEA DI IMPRESE

MANDATARIA: HYDRODATA — MANDANTI: art, bininipartners, ETATEC STUDIO PROGETTI, ROCKSOIL S.p.A., SAP Società Agrotecnica Italiana

IL R.U.P.:
Dott. Ing. Mirella Vergnani
(documento firmato digitalmente)

Progettista responsabile integrazione prestazioni specialistiche e Direttore Tecnico della mandataria
Hydrodata S.p.A.
Ord. Ing. Torino N°7570L
Dott. Ing. Roberto Bertero
(documento firmato digitalmente)

Progettista/Progettisti responsabili elaborato
Hydrodata S.p.A.
Ord. Ing. Torino N°7570L
Dott. Ing. Roberto Bertero
(documento firmato digitalmente)

CODICE ELABORATO:
B A G 3 0 7 A R G D S Z 0 7 1
ID (1) CAP. (2) TIPO (3) DOC. (4) PROGR. (5-6) REV. (7)
1:200
SCALA

GENNAIO 2020